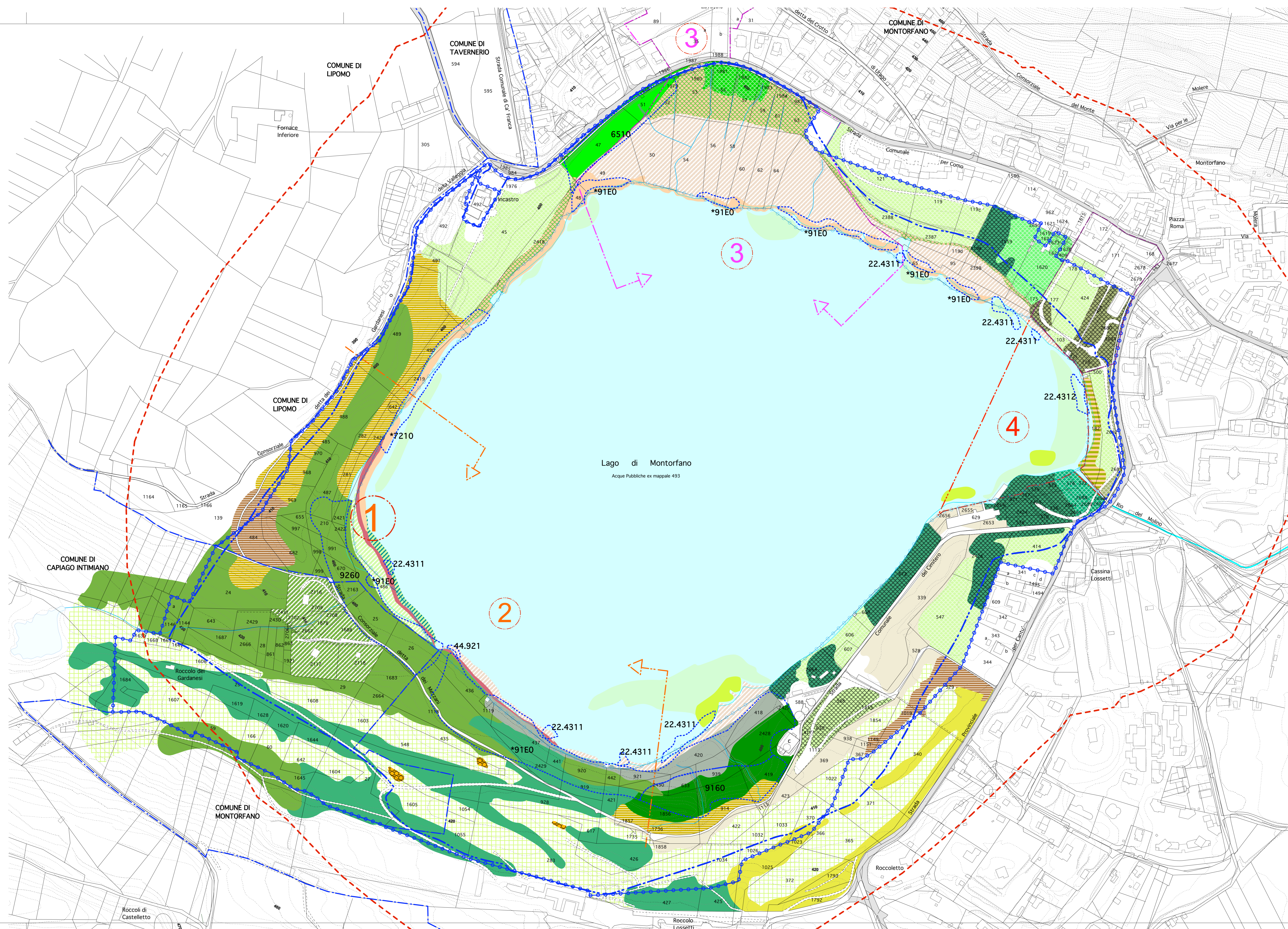













LEGENDA

-  Lago - potenziale popolamento a *Trapas natans*
-  Popolamento a *Nymphaea alba*
-  Popolamento a *Myriophyllum sp.*
-  Popolamento a *Phragmites australis*
-  Comunità con *Cladium mariscus*, *Phragmites australis* e *Alnus glutinosa*
-  Saliceto
-  Comunità ad alte erbe igrofile (*Carex spp.*, *Iris pseudocorus*, *Lythrum salicaria*)
-  Prato da sfalcio
-  Querceto-carpinetto collinare
-  Pino-quercceto acidofilo
-  Fasce boschive con pino silvestre e betulla
-  Bosco igrofilo ad *Alnus glutinosa* e *Fraxinus excelsior*
-  Bosco a *Castanea sativa*
-  Castagneto con abbondanza di robinia
-  Robinieto
-  Querceto con abbondanza di *Quercus rubra*
-  Piantumazione di aghifoglie anche esotiche, non coerenti con il contesto territoriale
-  Piantumazioni di alberi ornamentali
-  Saliceto con cannuce di palude
-  Tappeto erboso a bassa biodiversità (campo da golf)
-  Tappeto erboso a bassa biodiversità con presenza di alberi e arbusti esotici
-  Macchie arbustive
-  Prato a bassa biodiversità
-  Prato igrofilo con presenza di *Phragmites australis*
-  Prato igrofilo con *Phragmites australis* e salici arborei
-  Orti
-  Giardini privati con caratteristiche a castagneto
-  Fascia igrofila con ontani e betulla
-  Filare a carpino
-  Bosco con cipresso calvo



LEGENDA

-  Riserva naturale
 -  Fascia di rispetto della riserva naturale
 -  Limite SIC
 -  Confine comunale
 -  Limite vincolo paesistico (D. Lgs. 42/2004 e s.m. Art.142 lettera b)
 -  Limite vincolo L.1089/39
 -  Habitat SIC
-
-  1 Sezione a massima diversità ornitologica (26 specie rilevate nel periodo di riproduzione)
 -  2 Area di nidificazione potenziale del tarabusino
 -  3 Area di massimo interesse per il transito migratorio del rospo comune e di potenziale sosta per gli ardeidi
 -  4 Area di presenza del cobite comune



PIANO
DELLA RISERVA NATURALE
E SITO DI IMPORTANZA
COMUNITARIA (SIC)
"LAGO DI MONTORFANO"

SIC IT 2020004

Delibera di Giunta n. del

Tav. **A** - Carta di:

scala 1:2.000

**QUADRO VEGETAZIONALE
QUADRO FAUNISTICO**